





PROTOKÓŁ NARADY KOORDYNACYJNEJ

W dniu 2015-12-03 w Starostwie Powiatowym w Brzegu przeprowadzona została w formie bezpośredniej/~~elektronicznej/częściowo-elektronicznej~~ narada koordynacyjna.

1. Opis przedmiotu narady: propozycja usytuowania oświetlenia ulicznego zlokalizowanego w obrębie Gierów dz. 47,78,85,101 gm. Grodków
2. Wnioskodawca: ELWIBOR Wiesław Ryszard Borowski 59-800 Lubań, Zareba ul. Wesoła 10
3. Przewodniczący narady: Ewa Kluska – zastępca Naczelnika Wydziału Geodezji i Gospodarki Nieruchomościami.

4. Uczestnicy narady:

Nazwisko i imię uczestnika	Nazwa reprezentowanego podmiotu	Stanowisko uczestnika narady	Podpis uczestnika narady
ROMAN WŁOCHOWICZ	GAZ-SYSTEM S.A.	NIE DOTYCZY	
Marek Pichlak	NETIA S.A.	NIE DOTYCZY	
REGIMON WŁOCHOWICZ	GABORIA ROPAC	NIE DOTYCZY	
Antoni RAK	PSG Zabrze RDG BRZEG	NIE DOTYCZY	

Nazwisko i imię uczestnika	Nazwa reprezentowanego podmiotu	Stanowisko uczestnika narady	Podpis uczestnika narady
Włodzisław Kiersztof	TAURON Dystrybucja S.A.	Uzgodniono z uwagami: A) zadanie normalizacyjne allegacji pracy s. projektu B) prace w pobliżu kabli powiadzić o zmianie C) wystąpić do T.D.S.A. o usterki branżowy	[Signature]
Kuchle Ewa	Stowarzyszenie Bursla	W zakresie projektowanej inwestycji zlokalizowany jest punkt osłony geodezyjnej i przepływowej III ul. nr 11006 podlegający ochronie w przypadku zmniejszenia lub zwiększenia stabilności zbudowania lub uszkodzenia obiektu inwestor na własny koszt musi oddzielić istniejącą punktu jednostkę wydobywania geodezyjnego.	[Signature]
Ilgisiewicz Kubański	GRODKOWSKIE WODOCIĄGI KANALIZACJA Sp. z o.o. Tarnów Grodkowski 46 d 49-200 Grodków tel./fax (077) 415-54-32 NIP 753-000-07-96	Uzgodniono z uwagami: przy zbliżeniu do sieci wodociągowej przy bud. nr. 1 oraz skrzyżowaniu z siecią w pobliżu punktu osłony geodezyjnej, wykopót płwy III kl. nr. 11006 kabel należy utwierdzić w nowej osłonie nadmaciami w tych miejscach, należy wykonać nadmiar branżowy.	INSPEKTOR d/s TECHNICZNYCH [Signature] Ilgisiewicz Kubański

5. Podmioty wezwane na naradę, których przedstawiciele w niej nie uczestniczyli;

Nazwa reprezentowanego podmiotu
EL WIBOR Wiesław Ryszard Borowski
Burmistrz Grodkowa
TAURON Dystrybucja S.A. (Rejon Dystrybucji Centrum)
Energetyka Ciepła Opolszczyzny (ECO S.A.)
Brzeskie Przedsiębiorstwo Energetyki Ciepłej
PKP Rejon Teleinformatyki Kolejowej
PROWOD Czarnowasy
Orange Polska
OGP GAZ-SYSTEM Wrocław
Przedsiębiorstwo Wodociągów i Kanalizacji w Brzegu
Zakład Gospodarki Komunalnej w Lubszy zs. w Śmiechowicach
Usługi Wodno-Kanalizacyjne HYDRO-LEW Sp. z o.o.
EKO-Skarbimierz
Zakład Gospodarki Komunalnej w Olszance zs. w Czeskiej Wsi
Zarząd Dróg Wojewódzkich
Zarząd Dróg Powiatowych

z up. STAROSTY

Ewa Kąska

z-ca Naczelnika Wydziału Geodezji

(podpis przewodniczącego narady)

województwo	opolskie
powiat	Brzeski
Jednostka ewidencyjna	160103_5, Grodków – obszar wiejski
Obręb ewidencyjny	0046 , GIERÓW
Położenie	k.m. 1 dz. nr 78, 66.
Godło mapy zas.	473.124.054
Układ współrzędnych płaskich prostokątnych:	„1965”
Układ współrzędnych wysokościowych:	„Kronsztadt” 60
Skala	1:1000
Ks. rob.	166/2015
Id. zgł.	G.6640.1.1244.2015
Praca geod.	1601.35-256/2015

MAPA DO CELÓW PROJEKTOWYCH

Legenda :

----- - zakres pomiaru

UWAGI.

Mapa została wykonana bez ustalenia obciążeń
służebnościami gruntowymi.

USŁUGI GEODEZYJNE
Andrzej Gallus
49-200 Grodków, ul. Grenadierów 13/27
tel. 77 415 42 68, kom. 506 421 062
NIP 753-110-38-25, REGON 532388357

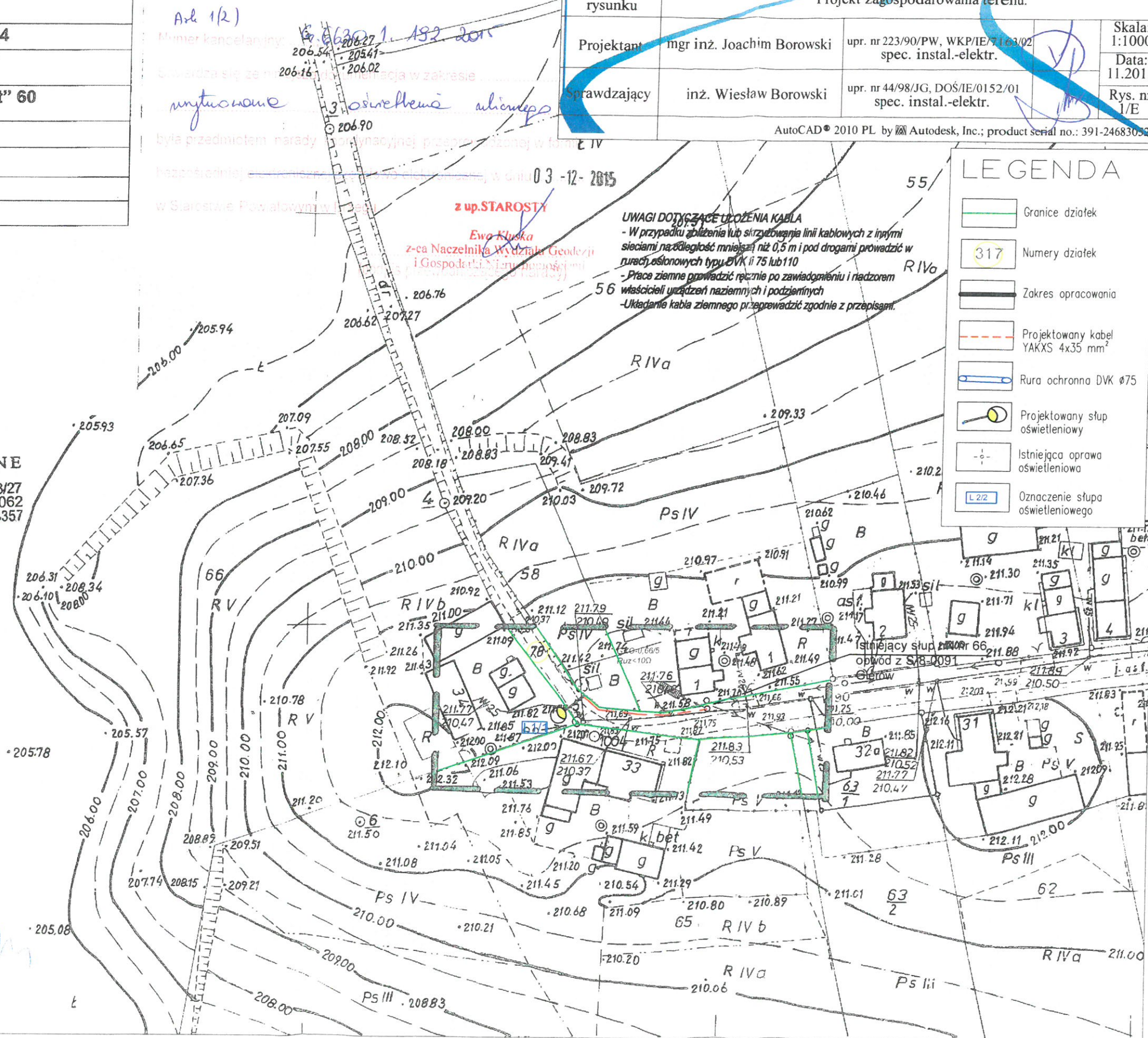
GEODETA
Andrzej Mendel
KON. GIGIK nr 8604

2015-09-23

Wiesław Ryszard Borowski
Zareba ul. Wesola 10, 59-800 Lubiąż
tel. 0-600-317-589 tel/fax 0-757-248-267

elwibor e-mail: elwibor@wp.pl
NIP 618-105-60-04 Regon 230875039

Inwestor	GMINA GRODKÓW, ul. Warszawska 29, 49-200 Grodków		
Nazwa i adres obiektu	BUDOWA OŚWIETLENIA ULICZNEGO W MIEJSCOWOŚCI GIERÓW		
Przedmiot rysunku	Projekt zagospodarowania terenu.		
Projektant	mgr inż. Joachim Borowski	upr. nr 223/90/PW, WKP/IE/7163/02 spec. instal.-elektr.	Skala: 1:1000
Sprawdzający	inż. Wiesław Borowski	upr. nr 44/98/JG, DOŚ/IE/0152/01 spec. instal.-elektr.	Data: 11.2015
AutoCAD® 2010 PL by Autodesk, Inc.; product serial no.: 391-24683032			Rys. nr 1/E



województwo	opolskie
powiat	Brzeski
Jednostka ewidencyjna	160103_5, Grodków – obszar wiejski
Obręb ewidencyjny	0046, GIERÓW
Położenie	k.m. 1 dz. nr 101, 85, 87, 88/3, 88/4.
Godło mapy zas.	473.124.054, 473.213.013
Układ współrzędnych płaskich prostokątnych:	„1965”
Układ współrzędnych wysokościowych:	„Kronsztadt” 60
Skala	1:1000
Ks. rob.	167/2015
Id. zgł.	G.6640.1.1243.2015
Praca geod.	1601.35-255/2015

MAPA DO CELÓW PROJEKTOWYCH

Legenda:

----- zakres pomiaru

UWAGI.

Mapa została wykonana bez ustalenia obciążeń służebnościami gruntowymi.

USŁUGI GEODEZYJNE
Andrzej Gallus
49-200 Grodków, ul. Grenadierów 13/27
tel. 77 415 42 68, kom. 506 43 00 82
NIP 753-110-38-25, REGON 52568357

GEODETA

Zbigniew Mendel
upr. GUGiK nr 8604

UWAGI DOTYCZĄCE UKŁOŻENIA KABLA

- W przypadku zblizenia lub skrzyżowania linii kablowych z innymi sieciami na odległość mniejszą niż 0,5 m i pod drogami prowadzić w rurach osłonowych typu DVK fi 75 lub 110
- Prace ziemne prowadzić ręcznie po zawiadomieniu i nadzorem właścicieli urządzeń naziemnych i podziemnych
- Układanie kabla ziemnego przepływać zgodnie z przepisami

Wiesław Ryszard Borowski
Zaręba ul. Wesola 10, 59-800 Lubiąż
tel. 0-600-317-589 tel/fax 0-757-248-267

Inwestor: **GMINA GRODKÓW, ul. Warszawska 29, 49-200 Grodków**
Nazwa i adres obiektu: **BUDOWA OŚWIETLENIA ULICZNEGO W MIEJSCOWOŚCI GIERÓW**
Przedmiot rysunku: **Projekt zagospodarowania terenu.**

Projektant: mgr inż. Joachim Borowski upr. nr 223/90/PW, WKP/IE/7163/02 spec. instal.-elektr.
Sprawdzający: inż. Wiesław Borowski upr. nr 44/98/JG, DOŚ/IE/0152/01 spec. instal.-elektr.

Skala: 1:1000
Data: 11.2015
Rys. nr 2/E

AutoCAD® 2010 PL by Autodesk, Inc.; product serial no.: 391-24683052

LEGENDA

- Granice działek
- 317 Numery działek
- Zakres opracowania
- Projektowany kabel YAKXS 4x35 mm²
- Rura ochronna DVK Ø75
- Projektowany słup oświetleniowy
- Istniejąca oprawa oświetleniowa
- Oznaczenie słupa oświetleniowego

